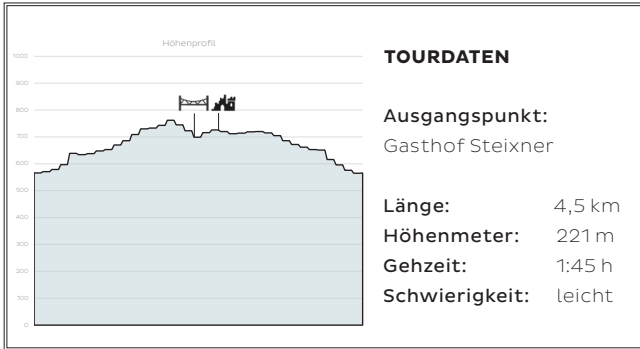


RITTER-WALDAUF RUNDE

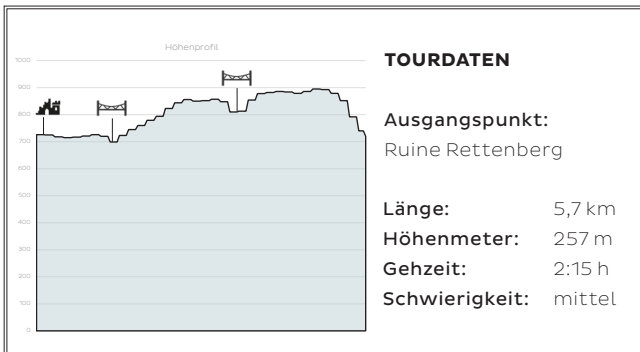


SILBER
REGION
Karwendel

HÄNGEBRÜCKEN RUNDE

➔ Auf den Spuren von "Ritter Waldauf"

HÄNGEBRÜCKEN RUNDE



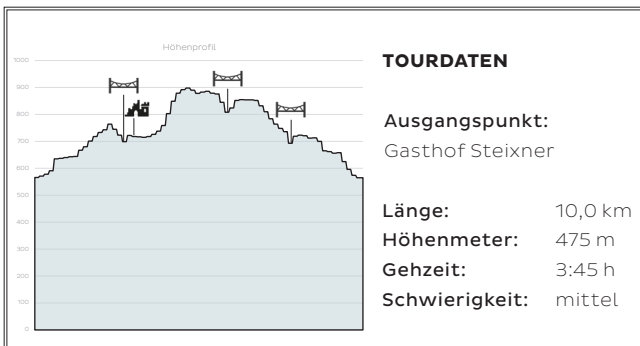
Alle Angaben und Informationen wurden mit größter Sorgfalt erstellt und erheben keinen Anspruch auf Vollständigkeit. Keine Gewähr für eventuelle Änderungen.



Gerne sind wir für Sie da!

**Tourismusverband
Silberregion Karwendel**
Münchner Straße 11, 6130 Schwaz
T +43(0)5242 / 63240
info@silberregion-karwendel.com


GROSSE HÄNGEBRÜCKEN RUNDE



Homepage der Silberregion Karwendel
www.silberregion-karwendel.com



Interaktive Karte
maps.silberregion-karwendel.com



Tirol

HÄNGEBRÜCKEN RUNDE

Die Ritter-Waldauf-Runde und die zwei Hängebrückenrunden, die die vier Gemeinden Weer, Weerberg, Kolsass und Kolsassberg verbinden, bieten entspannte und zugleich lehrreiche Momente für Groß und Klein.

Auf der Strecke der **Ritter-Waldauf-Runde** befinden sich **9 Stationen** bei denen unser Karwendolin allen kleinen Wanderern spannende Geschichten aus dem Leben des Ritter Waldauf erzählt, während die Eltern der Natur frönen.

Die Routen der beiden Hängebrückenrunden führen auf abwechslungsreichem Terrain durch das Weertal - ein Naturparadies durch Wälder und entlang von saftigen Wiesen. Am Weg der beiden Rundwanderungen werden gleich **zwei Hängebrücken**, die über den Weerbach führen, passiert.

Zudem laden zahlreiche Einkehrmöglichkeiten entlang der Strecke zur Stärkung ein.



Karwendolin erzählt auf **9 Stationen**, während der Ritter-Waldauf-Runde, **spannende Geschichten** über den "Ritter Waldauf".

EINKEHRMÖGLICHKEITEN

Gasthof Steixner
Kuntenweg 1
6116 Weer
T +43(0)5224 / 67581
office@gasthof-steixner.at

Café-Konditorei Tötsch
Dorfstraße 22
6116 Weer
T +43(0)5224 / 66480

Hotel Rettenberg
Mühlbach 6
6114 Kolsass
T +43(0)5224 / 68124
rettenberg@tirol.com

Hofer Stubn
Rettenbergstraße 18-22
6115 Kolsassberg
T +43(0)5224 / 68783
office@hoferstubn.at

Hotel Jägerhof
Rettenbergstraße 60
6115 Kolsassberg
T +43(0)5224 / 682070
jaegerhof@kolsassberg.at

ÖFFENTLICHE ANREISE

- ➔ **Nach Weer/ Kolsass:**
Regiobus 4125 bis Weer Sennerei/B171
- ➔ **Nach Kolsassberg:**
Regiobus 1 bis Kolsassberg Kindergarten
- ➔ **Nach Weerberg:**
Regiobus 8381 bis Weerberg Angerl

PARKMÖGLICHKEITEN

- ➔ **Gemeinde Kolsass**
Fiechterweg 2, 6114 Kolsass
- ➔ **Hotel Rettenberg**
Mühlbach 6, 6114 Kolsass
- ➔ **Gemeinde Kolsassberg**
Rettenbergstraße 25, 6115 Kolsassberg
- ➔ **Parkfläche Kathreinweg**
Kathreinweg, 6116 Weer
- ➔ **Maxnhagerhof**
Högweg 6, 6133 Weerberg
- ➔ **Gemeinde Weerberg**
Mitterberg 111, 6133 Weerberg



Mehr Informationen
zu den Hängebrückenrunden
www.silberregion-karwendel.com

Unser Tipp

Die Hängebrückenrunde eignet sich als "Bike & Hike" Tour. Mit dem Fahrrad über den Innradweg bis zum Einstieg am Gasthof Steixner, der Hofer Stubn oder dem Maxnhagerhof.